

Registreringsrapport

Registreringer Kautokeino, Karasjok og Tana kommuner
i forbindelse med post-doktorprosjekt i arkeologi 2006 – 2007



Marianne Skandfer
Institutt for arkeologi
Universitetet i Tromsø

UiT The Arctic University of Norway – 2018

Septentrio Academic Publishing

<http://septentrio.uit.no/>

Septentrio Reports, number 1, 2018

DOI: <http://dx.doi.org/10.7557/7.4333>

ISSN: 2387-4597

Licensee UiT The Arctic University of Norway

This Open Access report is licensed under a Creative Commons Attribution 4.0

International License: <http://creativecommons.org/licenses/by/4.0/>



UiT Norges arktiske universitet

Sentralbord: 77 54 40 00 postmottak@uit.no

N-9037 Tromsø

Faks: 77 64 49 00

www.uit.no

Innholdsfortegnelse

<u>Innledning</u>	1
<u>Njálbmeguika, Karasjok k.</u>	2
<u>Gorva, Karasjok k.</u>	5
<u>Sámmáloaivi, Ánarjohka, Karasjok k.</u>	6
<u>Máreveaiguika, Ánarjohka, Karasjok k.</u>	7
<u>Máreveadji, Ánarjohka, Karasjok k.</u>	8
<u>Láhpoluoppál, Kautokeino k.</u>	8
<u>Issatávši, Karasjok k.</u>	9
<u>Láksjohka, Tana k.</u>	9
<u>Buollánguika, Tana k.</u>	12
<u>Divgančohkka, Tana k.</u>	14
<u>Duvdáščohkka, Tana k.</u>	15
<u>Goavddesgurnjárga, Tana k.</u>	16
<u>Láksjohkdalen, Tana k.</u>	17
<u>Suopparjohka, Karasjok k.</u>	18

Vedlegg 1: Tegnforklaring

Vedlegg 2: Kart

Vedlegg 3: Tabeller over registrerte kulturminner

Innledning

Registreringene som omfattes av denne rapporten er foretatt i forbindelse med post-doktorprosjektet ”Framveksten av samisk identitet i lys av innlandets økte betydning, 2300 f.Kr. – 300 e.Kr.”Prosjektet har hatt en geografisk og delvis tematisk to-deling: en del med fokus på de store, nedgravde husene i Pasvikdalen, og den andre med fokus på tilsvarende nedgravde hus men også på det landskapet de er en del av lenger vest. Her har hovedinnsatsen vært i Tana, med en del registreringer også i Karasjok og Kautokeino kommuner. Registreringene fra de to områdene er samlet i hver sin rapport.

Registreringsarbeidet startet i 2003 med befarung ved Láksjohka og ble videreført i 2004, med prøvestikking ved Njálbmeguoika, Karasjok k. Prøvestikkingen er beskrevet i en egen rapport (Skandfer 2004). I 2006 og 2007 er områdene registrert nøyaktig v.h.a. GPS, og det er funnet flere kulturminner. Samtlige lokaliteter som er registrert i 2006 og 2007 er registrert med GPS. Registreringene omfatter både nyregistreringer, tilleggsregistreringer til allerede kjente kulturminner i Askeladden og omregistreringer, dvs. at registrerte kulturminner er vurdert annerledes enn slik de er lagt inn (fangstgroper har blitt hustufter og omvendt). Noen ikke tidligere kartfestete kulturminner har nå fått koordinater.

Registreringene er foretatt av Marianne Skandfer og Ingrid Sommerseth i tre omganger: en uke i juni 2006, en dag i august 2006 og en uke i juni 2007.

Marianne Skandfer
Tromsø, 15.08.2007

Njálbmeguoika, Karasjok k.

På en tørr, lyngbevokst terrasse, ca 160 m.o.h. og ca 20 m over elvestryket i vest, langs foten av Ássebákvárri der det går en traktorveg, ble følgende kulturminner observert:

R 1. På den nordligste delen av terrassen, som her skjæres gjennom av en bekkedal, der traktorvgen svinger ned på neste terrasse, ble det registrert følgende kulturminne på terrassen N for bekkedalen, i N-enden av denne, i tørr furuskog ovenfor nybygd hytte på gnr. 92/20 og med utsikt ned mot Skáidi, Iešjohka og Ássebakte:

- k 1. Hustuft, oval. Nedgravd, godt synlig, bra markert. Kraftige voller, 0,4 – 0,6 m høye, 2 m brede, omkring et 1,2 m dypt, rektangulært midtparti. Bratte kanter fra toppen av vollen til tuftas indre. Hovedstrukturen er oval, 12 x 8 m ytre mål, orientert Ø-V langs terrassen. Midt foran i vollen mot S er det et halvsirkelformet ”utbygg”, 7 x 3 m, og på innsiden av vollen på dette er det gravd en sirkulær fordypning, 2,5 x 0,4 m, bare 0,2 m dypt, der det ligger det noen større steiner oppe i dagen, som må være plassert der i nyere tid. Tufta ligner nedgravde tufter fra ca. 2000 f.Kr. , men prøvestikk med jordbor v/Marianne Skandfer 2006 ga datering til omkring AD 1450. *N69 25.953 E25 10.790*



R1, k 1 mot V

R 2. Lengst N på hovedterrassen, på brinken mot en bratt bekkedal som skjærer gjennom terrassen:
k 1. Fangstgrop, 4,5 x 4 m, 0,8 m dyp, orientert langs terrassen. *N69 25.907 E25 10.790*



R 2. k 1

18296. I traktorvegen som går over den øverste terrassen, mellom elva og fjellfoten, er det flere konsentrasjoner av kvartsavslag, hvorav flere er registrert/observert tidligere. De fleste ligger S for en liten bakke ved et fuktig parti med en bekk, men også N for bekken, ca. 50 m S for den bratte bekkedalen som skjærer gjennom terrassen, på et flatt parti, er det registrert avslag.
N69 25.888 E25 10.761

- k 1. Lengst N er det et aktivitetsområde med 4 synlige melkekvarsavslag.
- k 2. Ca. 20 m S for k 1: aktivitetsområde med konsentrasjon av avslag i melkekvarter og grov, lys grå kvarts. Tre avslag og ett mulig emne som tidligere er tatt med fra området er trolig fra denne konsentrasjonen.

R 3. I traktorvegen som går over den øverste terrassen, ca. 160 m.o.h., mellom elva og fjellfoten, ca. 200 m S for markert bekkedal som skjærer gjennom terrassen: aktivitetsområde. *N69 25.786 E25 10.636*
k 1. Ett avslag i melkekvarter funnet i traktorsporet.

8505. Ca. 500 m S for R 3 og ca 300 m N for kraftlinja som krysser terrassen, ca. 400 m S for Guðohánájá og ca. 70 m S for en liten kløft inn i terrassekanten fra V: aktivitetsområder med to konsentrasjoner av avslag synlige i hjulsporene i traktorvegen, primært melkekvarter, og en vag, sirkulær forsenkning med antydning til voll (tuft?). Avslagskonsentrasjonene er bare delvis registrert tidligere; den antatte tufta er ikke registrert. *N69 25.585 E25 10.330*

- k 1. Avslagskonsentrasjon lengst i N. Et antall relativt store kvartsavslag av noe ulik kvalitet, slått med bipolar teknikk, innenfor et område på 4 x 2 m.
- k 2. 20 m S for k 1: Avslagskonsentrasjon i trolig tuft. Avslagene ligger spredt i en lengde av ca. 5,5 m langs traktorvegen. Traktorvegen går tvers gjennom en vag, sirkulær forsenkning, 0,3 m dyp, markert med avgrensning mot V og som vegetasjonsskifte i Ø, fra lyng utenfor til lav inni, diameter 7,5 m. Avslagene ligger konsentrert innenfor fordypningen. Prøvestikk i strukturen ga mengder med avslag og trekull, mens det verken ble funnet avslag eller trekull i prøvestikk like utenfor. Også ulik stratigrafi observert, og strukturen er tolket som en svakt

nedgravd hus-/teltflate Prøvestikk tatt i 2004 (Rapport 2004 v/Marianne Skandfer). Datering til omkring AD 1000.

R 4. Ca. 250 m S for 8505, k 2, langs traktorvegen: to aktivitetsområder med kvartsavslag. Ikke tidligere registrert. *N69 25.492 E25 10.258*

- k 1. Avslagskonsentrasjon. Noen få, større kvartsavslag synlige i hjulsporene.
- k 2. ca. 50 m S for k 1: Ett enslig avslag i melkekvarter.

R 5. I V-kanten av traktorvegen, ca. 250 m N for id-nr. 67875 som ligger under kraftlinja som krysser terrassen, ca. 150 m S for det S-ligste observerte avslaget (R 4, k 2): árran (ildsted) og mulig tuft. *N69 25.456 E25 10.226*

- k 1. Knapt synlig, men hjulsporene går tvers over ildstedets SSØ-del. Toppen av sju skjørbrente steiner stikker såvidt opp over torva på den ellers steinfrie terrassen, og antyder to parallelle rekker av stein. Ildstedet er ca. 0,8 x 0,15, indre mål, orientert N-S. Trekull til datering tatt under en av steinene (Rapport 2004 v/ Marianne Skandfer). Datering til omkring AD 800. Ikke tidligere registrert.
- k 2. Ca. 70 m S for R 5, knapt 200 m N for id-nr. 67875, ligger noe skjørbrent stein i traktorvegen. Steinene ligger midt på en sirkulær flate, ca. 5 m i diameter, som kan se ut til å være svakt nedgravd i forhold til terrenget omkring, ca. 0,3 m dyp. Evt. kan høydeforskjellen skyldes vegetasjonsforskjeller innenfor og utenfor flaten. Ingen synlige ildsted, ingen avslag observert på overflaten.

67875. Lengst S på terrassen, der bakken ned til elva blir lengre og slakere, mellom terrassekanten og traktorvegen, ligger en rektangulær, nedgravd struktur, *tidligere registrert som fangstgrop. Dette er en tuft.* Tufta ligger helt ytterst på terrassekanten, med bare veggvollen mellom tuftas indre og den bratte, ca. 10 m høye, skråningen ned mot elva. Svært godt synlig og godt markert, kraftig nedgravd, rektangulær tuft med sterkt innoverskrånende vegger. Ca. 7 x 4,5 m, ytre mål, gulvarealet bare en smal ”renne”, ca. 0,7 m bredt. 0,8 – 1 m nedgravd. Kraftig mosevekst inni, lyng og reinlav på veggene. Kraftlinja går rett over, så tufta ryddes jevnlig for trær. *N69 25.422 E25 10.190.*



Id-nr. 67875

Gorva, Karasjok k.

R 6. I et overgangsområde mellom fjell og elvedal, i tørr furuskog med reinlav og noe lyngvegetasjon, NV for skaret ned mellom Gáhrítsealgevárri og Govdatroaivi, med myrparti i N, på flaten mellom NV-kanten av Gáhrítláttu, over veien og opp i SSØ-kanten av høyden Gáhrítbákti mellom veien og elva, S for Gorva: Fangstanlegg. Anlegget er tidligere kartfestet av De Samiske Samlinger, men uten angivelse av omfang eller nærmere beskrivelse av plassering. *N69 21.250 E25 07.789*

10 m NV for vannkanten:

- k 1. Fangstgrop, 6 m i diameter, litt voll, 0,8 m dyp
- k 2. 25 m N for k 1: Fangstgrop, 6 m i diameter, litt voll, 0,8 m dyp
- k 3. 28 m NNØ for k 2: Fangstgrop, 6 m i diameter, litt voll, 0,5 m dyp
- k 4. 40 m Ø for k 3: Fangstgrop, 6 m i diameter, litt voll, 0,5 m dyp
- k 5. 40 m NØ for k 4: Fangstgrop, 5 m i diameter, litt voll, 0,3 m dyp
- k 6. 6 m NNØ for k 5: Fangstgrop, 6 m i diameter, litt voll, 0,6 m dyp
- k 7. 28 m NNØ for k 6: Fangstgrop, 6 m i diameter, ikke voll, 0,8 m dyp
- k 8. 23 m Ø for k 7: Fangstgrop, 5,5 m i diameter, litt voll, 0,5 m dyp
- k 9. 23 m Ø for k 8: Fangstgrop, 5 m i diameter, ikke voll, 0,5 m dyp
- k 10. 23 m Ø for k 9: Fangstgrop, 6 m i diameter, uregelmessig, ikke voll, 0,4 m dyp
- k 11. 28 m N for k 10: Fangstgrop, 6 m i diameter, svakt oval, ikke voll, 0,6 m dyp
- k 12. 41 m Ø for k 11: Fangstgrop, 6 m i diameter, voll i N, ujevn, 0,5 m dyp
- k 13. 23 m Ø for k 12: Fangstgrop, 5 m i diameter, svakt oval, tydelig voll i V, 0,4 m dyp
- k 14. 29 m NNØ for k 13: Fangstgrop, 6 m i diameter, litt oval, voll i V, 0,7 m dyp



R 6. k 2 mot SSV

Sámmáloaivi, Ánarjohka, Karasjok k.

R 7. Mellom Sámmáloaivi i SV og Ánarjohka i Ø, ca. 15 m NNV for hytte, i åpen furuskog og med utsikt over elva mot SØ, Ø og NØ: et árran (ildsted), to mulige tufter. Ikke tidligere registrert.

N69 17.224 E25 44.699

- k 1. Árran (ildsted) av "Assebaktetype". Godt synlig midt i skogsvegen ned til hytte. En større, flat stein i NV, ellers fylt med mindre og skjørbrente stein. Små fragment av brente bein synlig. 140 x 80 cm, orientert NV – SØ.
- k 2. 15 m SSV for k 1 og 16 m V for hytte: Mulig tuft. Godt synlig som en oval fordypning med plant indre, uten synlig voll. 9,2 x 5,5 m, orientert N-S, inntil 0,65 m dyp. Noen mindre rundsteiner synlige i midten av tufta, som er delvis bevest med mose og lyng som virker nyere, og delvis bevest med reinlav. På toppen av skråningen ned i fordypningen står 4 større furuer og en gammel furustubbe. 2 mindre prøvestikk tatt i 2006 v/Marianne Skandfer; ett i overgang "vegg" – "gulv" og ett i sentrum av strukturen. Ingen tegn til egentlig kulturlag, men strukturene k 2 – k 3 framstår på alle måter som tufter fra ca. 2000 f.Kr. i indre Finnmark.
- k 3. 6 m N for k 2 og ca. 10 m SV for k 1: Mulig tuft. Godt synlig som en tydelig, avrundet rektangulær fordypning med plant indre, 7 x 6 m, orientert N-S, tydeligst nedgravd i Ø, 0,5 - 1,2 m dyp innenfor utflytende voller. Prøvestikk med jordbor i sentrum viste trekullfliser rett under torva.



R 7. k 1 med hytteanneks og elva i bakgrunnen. R 7. k 2 med hytta i bakgrunnen



R 7. k 3 mot V

Máreveaiguika, Ánarjohka, Karasjok k.

R 8. På en 20-30 m bred elveterrasse, ca. 160 m.o.h., mellom en bratt skråning ned fra terrassen der veien går og Ánarjohka, i overkant av Máreveaiguika, rett S for en markert bekkedal ned mot elva, ligger et fangstanlegg i tørr furuskog. Fangstgropene ligger langsetter terrassen, og de fleste har tydelig smal, rektangulær bunn. Ikke tidligere registrert. *N69 11.563 E25 41.540*

- k 1. Fangstgrop, 5 m i diameter, 0,8 m dyp
- k 2. 10 m N for k 1: Fangstgrop, 5 m i diameter, 0,6 m dyp
- k 3. 7 m N for k 2: Fangstgrop, 5 m i diameter, 0,7 m dyp, stor furu i ØNØ
- k 4. 13 m NNV for k 3: Fangstgrop, 5 m i diameter, litt voll, 0,7 m dyp
- k 5. 20 m NNØ for k 4: Fangstgrop, 5 m i diameter, 0,6 m dyp
- k 6. 24 m N for k 5: Fangstgrop, 6 m i diameter, 1,0 m dyp

- k 7. 16 m NNØ for k 6: Fangstgrop, 6 m i diameter, litt voll, 1,1 m dyp
- k 8. 7 m N for k 7: Fangstgrop, 5 m i diameter, 0,7 m dyp
- k 9. 15 m N for k 8: Fangstgrop, 6 m i diameter, kraftig voll, 0,8 m dyp
- k 10. 4 m N for k 9: Fangstgrop, 5 m i diameter, 1,0 m dyp
- k 11. 7 m N for k 10: Fangstgrop, 5 m i diameter, 0,4 m dyp
- k 12. 10 m V for k 11: Fangstgrop, 5 m i diameter, noe voll, 0,8 m dyp



R 8. k 2



R 8. k 9 med k 8 i bakgrunnen

Måreveadji, Ánarjohka, Karasjok k.

17306. En åpen steinalder-/tidlig metalltidslokalitet i og på begge sider av stien langs Ánarjohka, registrert i 1977 men ikke tidligere kartfestet. Ved kartfesting i 2006 viste det seg at lokaliteten ikke ligger SSØ av gården Máreveadji, som angitt i registreringsopplysningene, men tvert imot på en morenerygg NNV for gården. I 2006 ble det observert avslag i fin, lys grå og hvit kvarts, samt i grovere lys og grå-blå/gul-marmorert kvarts, i en utstrekning av 5 m langs stien. *N69 12.086 E25 41.407*



17306. Steinalder-/tidlig metalltidslokalitet, mot SSØ



Detalj: bipolar kjerne i melkekvarts

Láhpoluoppál, Kautokeino k.

R 9. (G.nr. 18/7) På neset nedenfor kapellet, i åpen lyngmark ved utløpet av Náhpóljohka i Láhpoluoppál, avgrenset av vannet i NV, elva i N og NØ, veien i Ø og SØ og kapelltomta i S, ligger fem eldre árran (ildsteder) og to teltringer som ikke er registrert tidligere. Flere nyere ildsteder i området. Flere tilsvarende registrert på oversiden av veien. En tidligere observert tuft (prøvestukket i 1970 v/ Bech&Bech) er fjernet ved anleggelsen av kapellet. *N69 12.601 E23 45.608*

- k 1. Geadgebearpmet árran (ildsted med steinrekker/8-tallsildsted). 50 m NV for kapellet ned mot vannkanten, lengst N i feltet. 1,5 x 0,7 m, åpning/inngang mot S.
- k 2. Ca 15 m Ø for k 1, mellom elva og kapellet:árran. Nedgrodd, rektangulært rammeildsted, 0,6 x 0,5 m.
- k 3. 7 m NØ for k 2 og 7 m fra elva: árran. Synlig som en steinrøys, 0,8 x 0,5 m
- k 4. Ø for k 3, 3 m fra elva: teltring, flere steiner synlige. 2 m i diameter.
- k 5. S for k 5, 15 m fra elva: teltring med skierri (dvergbjørk) i midten. 5 m i diameter
- k 6. 40 m NV for veiskjæringen: árran, oval, 10 steiner godt synlige, 0,7 x 0,6 m
- k 7. Ca. 15 m SV for k 1, mellom kapellet og vannet: árran med nyere forstyrrelse



R 9. k 1 mot NNV



R 9. k 3

Issatávši, Karasjok k.

På en ca. 20 m bred, tørr morenebakke mellom myrkant i N, Issatávši i Ø, et høyt berg i SV og en steil erosjonsskrent ned mot Iešjohka i S, gressbevokst med spredt, lav bjørkeskog, ble det registrert et fangstanlegg og en árran/ildsted. Fangstanlegget tilsvarer den tidligere registreringen 17304, som feilaktig er beskrevet som tufter; árran (ildstedet) er ikke tidligere registrert. Registreringen er ikke tidligere kartfestet. Her renner elva i stryk rett ovenfor og nedenfor, men danner en liten kulp nedenfor erosjonsskrenten. Flere nye bålplasser vitner om at den er brukt som fiskeplass.

17304.

- k 1. Lengst i N: fangstgrop, 6 m i diameter, uten synlig voll, 70 cm dyp. *N69 22.518 E24 30.492*
- k 2. 10 m Ø for 17304: árran, ca. 120 x 50, åpent, steinsatt ildsted, 3 synlige steiner i SØ, 1 hvit kvarts. Synlig som vegetasjonsskille fra tørr lyng utenfor til frodig gress inni.
- k 3. 25 m ØNØ for k 2: fangstgrop, 5 m i diameter, 70 cm dyp, bevokst med bjørk og eier på kanten, voll i NNØ.
- k 4. 30 m Ø for k 2: fangstgrop, 6 x 5 m, orientert N- S mot elva, antydning til voll i N, S og Ø, 0,7 m dyp. Bjørkekratt på vollen.

Láksjohka, Tana k.

På S-siden av utløpet av Láksjohka i Tanaelva, på den øverste terrassen, avgrenset av veggen i V og terrassekanten ut mot Tanaelva i Ø, i tett bjørkeskog mellom huset til Arild Måsø i N og hytte i S, ligger et felt med tufter, felt 26946. Feltet har bare vært delvis registrert: fem nedgravde tufter er registrert tidligere ytterst på terrassen. Nå er det registrert 11 strukturer i to uryddige rekker langs elva, 8 i fremste rekke (26946) og tre lenger inn på terrassen (R 11); til sammen åtte rektangulære, nedgravde tufter, minst en gammetuft og to forsenkninger med ukjent funksjon. Tuftene ligger delvis oppå hverandre. Ca. 200 m mot S, langs kantene av jordet S for hytta og på terrassen nedenfor, ligger et felt med gammetufter, felt-id. 7513. Også dette er bare delvis registrert tidligere. Dertil kommer en enkeltliggende gammetuft, felt-id. 36883. *N70 04.051 E27 33.640*

26946. Lengst i N, 70 m S for huset til Arild Måsø:

- k 1. Oval tuft, 7,5 x 6,5 m, ytre mål, 4 x 3 m indre mål, orientert N-S. Dybde 0,7 m. Voll og bratt nedgravning mot elva i Ø, flater ut i bakkant mot V. Det er hugd trær i tufta, og dette kan ha forstyrret formen. Tidligere registrert som tuft 1.
- k 2. 2 m V for k 1: svak rund-oval forsenkning, lite markert i forhold til de andre tuftene i området. 3 m i diameter, ytre mål, 1 m indre mål, inntil 10 cm forsenket. Det vokser en bjørk i Ø-delen av forsenkningen. Prøvestikk tatt i forbindelse med utgravning på stedet i 2006 v/ Marianne Skandfer. Ingen tegn til kulturlag påvist. Ikke tidligere registrert.
- k 3. 3 m SSV for k 2: Rektangulær, nedgravd tuft med tydelige voller og plant gulvareal. Vollene går over i k 4 i SSV. Det vokser en del einer og småbjørk i gulvet, og en stor bjørk i SØ-delen av tufta. 9,7 x 7,2 m, ytre mål, 6 x 3,5 m, indre mål, orientert SSV-NNØ langs terrassekanten, dybde 0,3 m. Tidligere registrert som tuft 2.
- k 4. Kant i kant med k 3, 1 m mot SSV: rektangulær, nedgravd tuft, 10,5 x 7,8 m, ytre mål, 6,3 x 3,7 m, indre mål, dybde ca. 0,2 m, orientert SSV-NNØ lang terrassekanten. Tydelig voll som går over i terrassen utenfor et plant gulvareal med en liten forhøyning i Ø. Bevokst med einer og bjørkekratt; en del større bjørk på vollen i S og V. Tidligere registrert som tuft 4.
- k 5. 2 m V for k 4 og i kanten av stien: grop (tuft? forvaringsgrop?), markert som gradvis innoverskrånende forsenkning med utflytende voller omkring, einerbevokst i N. 5 m i diameter, ytre mål, 3 m i diameter, indre mål. Dybde ca. 0,3 m. Ikke tidligere registrert.
- k 6. 18 m SSV for k 5 og 4 m S for k 4: Tuft, uregelmessig oval gammetuft, synlig som en svak forsenkning innenfor vage voller, tydeligst i S og V. 7 x 6 m, ytre mål 3,5 x 2,5 m, indre mål, orientert N-S. Vollen inntil 1,5 m bred, en bjørk vokser i V-vollen. Prøvestikk tatt utenfor tuftas S-lige voll i forbindelse med utgravning v/Marianne Skandfer 2006, og vollen ble berørt i forbindelse med utgravning av k 7 (tuft 3) i 2007. Ikke tidligere registrert.
- k 7. 0,5 m SSV for k 6, kant i kant med denne: tuft, rektangulær, nedgravd, uten synlige voller. Godt markert som en plan gulvflate bak en bratt veggskråning mot elva i Ø. 11 x 8,5 m, ytre mål, 5 x 3 m, indre mål, orientert NØ-SV, dybde inntil 0,7 m. Bjørkebevokst kant i SSV, einer i N. Tufta er utgravd i 2007 v/ Marianne Skandfer og er datert til omkring 2000 f.Kr. Den er tidligere registrert som tuft 3.
- k 8. 17 m S for k 7, på enden av terrassen: tuft, nedgravd, avrundet rektangulær, 10 x 6 m, ytre mål, 4 x 2 m indre mål, utflytende voller i SØ og NØ, tufta er gravd inn i en bratt skråning i bakkant mot SV. Inntil 0,3 m dyp. Tufta er utgravd i 2006 v/Marianne Skandfer, og viste seg å være et uferdig hus fra ca. 2000 f.Kr., i nyere tid brukt som avfallsdeponi. Tidligere registrert som tuft 5.



k 7 før utgravning 2007

R 11. Bare noen meter fra veggrofta, i tettvokst krattskog med fuktig lyng- og mosevegetasjon, mellom vegen i V og en lav høyde i Ø, 40 m V for 26946 k 7, og med S-ligste ende (k 3) delvis under kraftlinja:

- k 1. Tuft, tydelig rektangulær forsenkning med kraftige, 2-3 m brede, utflytende voller hele veien rundt. Bredest i S og N. Plant gulvareal med lyng- og mose og noe einer. Det vokser store bjørker på vollene. 12 x 10 m ytre mål, 6 x 3,5 m, indre mål, orientert NV-SØ. Dybde inntil 0,7 m. Ikke tidligere registrert.
- k 2. 9 m SSØ for k 10: Tuft, tydelig rektangulær, nedgravd, med kraftige voller i NNV og S, inntil 3 m bred i V. Ingen synlig voll i NNØ. Plant gulvareal. 10,5 x 9 m, ytre mål, 6 x 4 m, indre mål, orientert NNØ-SSV. Dybde inntil 0,7 m. En del bjørkekratt på vollen, lyng og mose i gulvarealet. Ikke tidligere registrert.
- k 3. 8 m V for k 10: oval forsenkning i småkuppert terreng, med utflytende, inntil 3,8 m brede voller omkring. En del kratt i V-vollen. Noe ujevnt gulvareal. 11 x 9,5 m ytre mål, 5,5 x 3,2 m indre mål, orientert N-S, dybde 0,3 m. Ikke tidligere registrert.



R 11. k 3.

7513. I dette feltet er det tidligere registrert 10 tufter av ulike typer. Ved nyregistrering ble det funnet 11. 22 m SSV for SV-hjørnet av hytta ved jordet, 2 m SSV for kraftlinjestolpe:

- k 1. Tuft, synlig som oval forsenkning på terrassekanten med voller i SSV og NNØ. Kratt på hver side av vollene. Stien ned til hytta på nederste terrasse går tvers gjennom tufta. 7,5 x 7,5 m ytre mål, 4,3 x 2,8 m indre mål, orientert SSØ-NNV. Prøvestikk v/Marianne Skandfer 2006 viste ingen tydelige kulturlag, men funn av en jernbit. Det antas at tufta er en liten gammetuft av relativt ny dato. *N70 03.997 E27 33.469*
- k 2. 24 m SSV for k 1, langs terrassekanten: tuft, i ytterkant tilnærmet rund gammetuft med tydelige voller omkring et svakt nedgravd indre. 8 x 7,5 m ytre mål, 4 x 3,7 m, indre mål, orientert NNØ-SSV. Vollene er tydelige hele veien rundt, inntil 2,5 m i Ø.
- k 3. 14 m SSØ for k 2: tuft, lengre ut på kanten av terrassen. Rund gammetuft. Kraftig bevokst av busker og bjørkekratt. Framtrer som en liten forhøyning av tydelige voller med en liten forsenkning innenfor. 7 m i diameter, 0,1 – 0,2 m høye voller.
- k 4. Innunder k 3, NNØ for denne: tuft, trolig gammetuft. Synlig som oval forsenkning, med inntil 1 m bred voll i NNV og N. Gressbevokst. Nåværende ytre mål: 6 x 4,5 m, indre mål 2 x 1 m, orientert SSØ-NNV, dybde ca. 0,3 m.
- k 5. Kant i kant med k 4, rett NNØ for denne: gammetuft. Synlig som en svak, tilnærmet rund forsenkning innenfor en noe utryddig voll. 6 x 5,5 m ytre mål, 3,5 x 3 m, indre mål, orientert SSØ-NNV. Vollen best markert i S og V. Det vokser tre små bjørker i midten og på vollen.
- k 6. Kant i kant med k 5, rett NNØ for denne: jordkjeller. Synlig som tydelig rektangulær nedgravning uten voll omkring. 5 x 3,6 m, orientert SØ-NV, to nivå på bunnen: 0,5 og 0,7 m dyp. Det vokser en bjørk i kjellerens Ø-del.
- k 7. 7,5 m NNØ for k 6 og 3 m SSV for k 1, på kanten av terrassen: tuft, synlig som en svak, tilnærmet rund forsenkning innenfor utflytende og lite synlig voller. 5,6 x 5 m ytre mål, 3 x 2,7 m indre mål, orientert Ø-V. Det vokser flere bjørkestrær på vollene, og ett inni.
- k 8. 11 m SØ for k 7, nede på halvterrassen under: tuft, rund, forsenkning med brede, utflytende voller omkring. Ligner en "Karlebotntuft". 6,5 m i diameter, ytre mål, 3 m i diameter indre mål, dybde på forsenkning inntil 0,4 m. Delt av stien ned mot elva.
- k 9. Kant i kant med k 8, mot NNØ: tuft, markert som en større forsenkning med tydelige voller omkring. Strukturen har vært gravd inn i terrassen, og ligner en "Karlebotntuft". 7,5 m i diameter, ytre mål, 3,5 m i diameter, indre mål. Det vokser et tre i midten og to på vollen i NNØ. Einebusk i NNV. Delt av stien ned mot elva.
- k 10. 14,5 m SSØ for k 9, på nederste terrasse ved elva: Gammetuft, 4 m SØ for hytteveggen. Synlig som oval forsenkning innenfor utydelige, oppbygde voller. 7,5 x 5,7 m ytre mål, 2,8 x 1,7 m indre mål, orientert N-S. Gressbevokst, nylig ryddet for krattskog. En liten bjørk i V-vollen.
- k 11. 5 m SSV for k 10, på kanten av terrassen ned mot elva: Gammetuft, rund med tydelige voller. 6 m i diameter, ytre mål, vollen i SSV er 2 m bred, i V flyter vollen nedover og utover jordet. Dunge med bjørkeris i midten.

36883. Ca. 30 m NNØ for NØ-ligste tuft i feltet 7513, på nederste terrasse ned mot Tanaelva, i høyt gress med enkelte større steiner, mellom en eldre fiskehytte og husene til Arild Måsø, ligger en enslig gammetuft som er registrert tidligere:

- k 1. 25 m NNØ for hytteverandaens NØ-hjørne: Gammetuft. Rund, synlig som smale, markerte voller omkring et lavere midtparti. 5,6 m i diameter, 2,7 x 2,4 m indre mål, orientert Ø-V. Gressbevokst, og stien langs elva går tvers gjennom tufta.

Buollángoika, Tana k.

R 12. Ca. 900 m S for utløpet av Láksjohka, på den nederste elveterrassen mot Tanaelva, 18 m V for elva, 14 m S for kanten av jorde, 50 ØSØ for en hytte, i lyngmark med bjørkeskog og flyttblokker ble det registrert 4 hustufter fra steinalder/tidlig metalltid *N70 03.423 E27 32.881*:

- k 1. Tuft, rektangulær orientert Ø-V. 14 x 9 m ytre mål, 5,5 x 2,5 m indre mål, inntil 1,2 m dyp i S, 20 – 30 cm nedgravd, kraftige, utflytende voller. Gressbevekst i bunnen, tykk lyngvegetasjon og en bjørkeklynge på vollene.
- k 2. 9 m SØ for k 1: tuft, rektangulær, orientert N-S langs elva som bare er 5 m unna i Ø. 8 x 6 m fra vollkrona til vollkrona. Lite synlig voll, men tydelig nedgravd indre, 0,6 m. En ”renne” i bunnen, trolig etter nedfalt tre. Lyngbevekst.
- k 3. 13 m SV for k 2: tuft, noe uryddig rektangulær form, markert som forsenkning med antydning til utflytende voller i V, N og S, utydelig i Ø. 10 x 5,5 m ytre mål, 5 x 2,5 m indre mål. Knapt nok nedgravd, 0,3 – 0,6 m dyp fra vollkronene. Kan være forstyrret i bunnen.
- K 4. Kant i kant med k 3, med sammenløpende voller i Ø: tuft, sirkulær, sterkt utflytende voller omkring lavere midtområde, ikke nedgravd. 7 m i diameter ytre mål, 1,5 m indre mål, 0,2 – 0,3 m høye voller.



Fra øverst til venstre mot nederst til høyre: R 12 k 1-k 4.

R 13. 200 m S for R 12, ytterst på nest nederste elveterrasse mot Tanaelva 20 m i Ø, rett ovenfor en rund, rosa kvartsblokk bak en større mørk grå stein ute i elva, i lav bjørkeskog og kraftig lyngvegetasjon, lite markert men godt synlig: seidestein, rosa kvarts, pyramideformet. Ca. 50 cm høy, 70 x 70 cm i omfang nederst. Litt lavbevekst på to sider. Lokale informanter mener det er en flyttesieide. Her går ett av reintrekkene over elva fra før grensestenginga i 1751.

N70 03.297 E27 32.760



R 13.

R 14. Ca. 150 m S for R 13, på en slette nedenfor en liten høyde i N, ca. 50 m fra Tanaelva: hustuft, oval, godt synlig, bra markert. 13,9 m ytre mål, 7 x 3 m indre mål, orientert Ø–V på tvers av elva. Kraftige, utflytende voller, inntil 2-3 m brede, 0,2 – 0,5 m høye over naturlig bakkenivå. 1,2 m dyp, m.a.o. sterkt nedgravd. ”Hull” i bunnen er 1,5 m dypt. Kraftige bjørkekratt i hver ende av midtarealet kan markere ildsteder. *N70 03.183 E27 32.664*



R 14

7512. Fangstgropanlegget ble oppregistrert, og tilsvarer helt tidligere registrering (7 groper).

Divgančohkka, Tana k.

Ved foten av Divgančohkka, med utsikt mot Sirbma og Tanaelva i Ø, er det tidligere registrert et fangstanlegg S for skogsbilvegen. Feltet 17346 skulle bestå av 25 fangstgroper. I tillegg er det tidligere registrert et fangstgropanlegg, 17857, bestående av 10 groper, SØ for vegen og opp over en liten høyde, ca. 150 m Ø for slutten av 17346. Årets oppregistrering viser at de to feltene henger sammen, at anlegget som helhet strekker seg på begge sider av skogsbilvegen og at det består av totalt 47 groper. I tillegg er det registrert en tuft like ved anlegget (k 38).

17346. På begge sider av skogsbilvegen, i spredt bjørkeskog, mellom myrdrag under Stuorrangedggoaivi i N, opp langs SØ-siden av nydyrket jorde, over vegen og opp til foten av Divgančohkka, deretter i bue ned mot myr med et lite tjern i SØ: Fangstgropanlegg. Gropene er ovale, ca. 3 x 2 m, oftest med tydelig rektangulær bunn, ca. 1,2 x 0,2-0,3 m, 0,7 – 1,2 m dype, de fleste med noe voll. Gropene ligger med ca 20 m mellomrom gjennom hele anlegget. *N70 01.913 E27 22.309*

- k 1. Fangstgrop lengst i NØ, delvis ødelagt ved oppdyrking av jordet.
- k 2. – k 5. Fangstgroper i buet linje fra k 1, alle på N-siden av vegen. K 5 ligger under gjerdet i vegkanten.
- k 6. Fangstgrop 8 m SV for vegen, SSV for k 5.
- k 7.- k 37. Fangstgroper i linje fra k 6 ned til myrdrag i N-kanten av myr med tjern, og så i bue opp på den lille, slake høyderyggen NØ for tjernet.
- k 38. Hustuft, oval, 9 x 7 m, ytre mål, 4 x 2,5 indre mål. Lite synlig og lite markert. Ligger på den laveste, tørre sandbakken ved myrkanten, med langsiden mot myrtjernet i S. Fangstanlegget rett bak tufta i N. 0,6 m dyp, inntil 0,3 m nedgravd, relativt tydelige, utflytende voller i V, N og NØ, mer utflytende og med åpning midt på langsiden i S. Lyng på vollene, reinlav inni, samt en einebusk i V-enden.



17346 k 38 mot VNV - tuft



17346 k 38 mot ØSØ

17857. Fangstanlegg, plassering, orientering og antall groper (10) helt som tidligere registrert, men anlegget følger i direkte forlengelse av den nyregistrerte, S-ligste delen av 17346, slik at den S-ligste gropa (k 37) i 17346 ligger 20 m NV for den N-ligste gropa i 17857.

Duvdáščohkka, Tana k.

R 15. På tørr, smal, Ø-V-gående morenerygg, parallelt med skogsbilvegen i SØ og foten av Duvdáščohkka i NV, i storsteinet lyngmark med spredt bjørkeskog: fangstgropanlegg. Gropene er ca. 3,5 x 2,5 m i diameter, dype, 1,2 – 1,5 m, de fleste med mye stor stein i vollene men likevel tydelig rektangulære i bunnen, 1,5 x 0,3-0,5 m. Ca. 20 m mellom hver grop, fra NV mot SØ.

N70 01.561 E27 23.145

- k 1. Lengst i N, 5 m NV for skogsbilvegen: fangstgrop. Bygget av tydelige torvlumper.
- k 2. Fangstgrop. Bygget av torv og stein
- k 3. Fangstgrop, som k 2.
- k 4. Fangstgrop, som k 2.
- k 5. Fangstgrop, som k 2.
- k 6. Fangstgrop, som k 2.
- k 7. Fangstgrop, som k 2.
- k 8. Fangstgrop, som k 2.
- k 9. Fangstgrop, som k 2, men med tydelige ATV-spor over vollkrona, 20 m NV for skogsbilvegen, i kanten av tydelig sti.
- k 10. Fangstgrop, som k 2 – k 9, ca 30 m NNV for stor, flat stein øverst og ytterst på en liten høyde ved stien.

57556. SØ for Duvdáščohkka, langs N- og Ø-kanten av jordet på gnr. 7/1-F49, nedenfor markert terrassekant, i lett skrånende, tørr og sandholdig, SØ-vendt lyng- og reinlavskråning, med spredte bjørker og einer: Fangstgropanlegg. Anlegget R 13 stopper ca. 300 m unna, oppe på terrassen. 57556 omfatter i Askeladden èn fangstgrop. Ved oppregistrering ble det funnet 14, i tillegg til en gammetuft. Gropene er dype med tydelig voll, ca. 6 x 4 m, og ligger med ca. 20 m mellomrom.

N70 01.458 E27 24.167

- k 1. Fangstgrop
- k 2. Fangstgrop.
- k 3. Fangstgrop.
- k 4. Fangstgrop.
- k 5. Fangstgrop.
- k 6. Fangstgrop. Kant i kant med k 7.
- k 7. Gammetuft? Godt markert, godt synlig, reinlavbevakst. Ikke nedgravd, men med lave, noe utflytende vuller utad, 8 x 6 m ytre mål, 3,5 x 2,5 m indre mål, orientert N-S. Klart avgrenset indre areal, 0,4 m høye vuller. Mulig åpning i vollen i NNØ. ATV-spor over vollen i N. Kant i kant med k 6. Kan evt. være en sterkt gjenfylt fangstgrop.
- k 8. Fangstgrop.
- k 9. Fangstgrop.
- k 10. Fangstgrop.
- k 11. Fangstgrop.
- k 12. Fangstgrop.
- k 13. Fangstgrop.
- k 14. Fangstgrop.
- k 15. Fangstgrop.



k 6 (fangstgrop) kant i kant med f 7 (gammetuft ?). K 5 (fangstgrop) i bakgrunnen til venstre

Goavddesgurnjårga, Tana k.

På Goavddesgurnjårga ble de tidligere registrerte feltene 26948 og 26949 registrert opp igjen. I tillegg ble det funnet tre fangstgroper i et eget felt N for 26948 (R 16) og avslag i veiskjæringen nedenfor anlegget 26949 (R 10).

26949. I åpen, småvokst bjørkeskog med gress og lyng, på en liten sandterrasse på oversiden av veien gjennom Tanadalen, 10 m V for veien, ca. 200 m V for Tanaelva, avgrenset mot Jálveguoika i S, ble fangstanlegget 26949 oppregistrert, og det ble funnet 1 ny grop. Anlegget består følgelig av 31 groper. I en av de øverste gropene er det deponert søppel (deler av en bil (!))



Søppel i en av fangstgropene

26948. I åpen, spredt bjørkeskog med lyng og gress, på kuppert elveterrasse innimellom store flyttblokker, mellom veien i V og Tanaelva i Ø, avgrenset mot grustaket ved campingplassen i N, ble fangstanlegget 26948 oppregistrert. Anlegget deler i to av store steinblokker som danner en knaus. Her er tidligere registrert 38 groper, men bare 24 ble gjenfunnet, uten at det ble lett systematisk etter de siste 14.

R 10. I veiskjæringen opp mot fangstanlegget 26949, i N-enden av skjæringen, ca. 8 m fra veien gjennom Tanadalen, ble det funnet kvartsavslag i sanden. *35W NT 277 737*

R 16. På gress- og lyngbevokst terrasseflate inne på Storfossen camping, mellom utleiehyttene og elveskrenten, ca. 200 m N for siste grop i anlegget 26948, ble det registrert tre fangstgroper. De er synlige som grunne, gressbevokste groper, 2 m i diameter, og ligger på rekke med 10 m mellomrom, parallelt med elva. Gropene skal trolig forstås som en forlengelse av anlegget 26948, noe som innebærer at grustaket mellom har fjernet flere groper. Det er en del aktivitet med planering og utbygging på campingplassen som kan skade/fjerne R 16.
N70 03.940 E27 44.703

Láksjohkdalen, Tana k.

R 17. På S-siden av Láksjohka, rett ovenfor en liten holme i nederste kulp før elva går i stryk ned mot munningen ut i Tanaelva, ca. 1,5 km NV for munningen, ble det registrert kvartsavslag i stiene i to nivå over elva. Det er flere nye bålplasser og til dels ganske slitt vegetasjon i området, som tydeligvis er en populær fiskeplass. *N70 04.117 E27 30.924*

- k 1. Aktivitetsområde med kvartsavslag. Ytterst på den steinete, lyng og bjørkebevokste terrassekanten, 45 m SV for kulpen i Láksjohka, 20 m V for moderne bål plass ved stien ned til kulpen. 13 avslag og en skraper synlige i stien i ca. 1,5 m utstrekning.
- k 2. Aktivitetsområde med kvartsavslag. Området mellom terrassekanten og elvebredden er bratt, men med flere mindre, lyngbevokste terrasser. I stien langs elvebredden, rett nedefor k 1, i overgangen lyng- gressmark, 2 m S for elva, 4 m VSV for moderne bål plass, 8 m Ø for en liten sidegrein i elva, begynner et område med kvarts-, bergkrystall og kvartsittavslag i 7 m lengde. 10 avslag.



k 2 i forgrunnen

R 18. Ca. 400 m S for Låksjohka og 400 m VNV for enden av kjørbær skogbilveg, der den stopper innunder en bratt terrassekant, langs toppen av en smal ØNØ-VSV-gåndemorenerigg med flere revehi, mellom et myrdrag i SV og en åpen, tørr moreneflate mot elva i N og med utsikt mot Marššačohkka i SV: Fangstgropanlegg. *N70 03.809 E27 31.249*

- k 1. Fangstgrop, oval, 6 x 5 m, 0,7 m dyp, orientert på tvers av moreneriggen. Utflytende voll, tydelig åpning i N.
- k 2. 3 m NV for k 1: Fangstgrop. 2 x 0,5 m, 0,4 m dyp, som en renne med utflytende voll.
- k 3. ca. 40 m VSV for k 2: Fangstgrop, 1 x 0,5 m, 0,4 m dyp, som en renne uten synlig voll.

Suopparjohka, Karasjok k.

73788. Id-nummeret omfattet en struktur som er registrert som en oval dyregrav, 5,5 x 3 m, inntil 1,2 m dyp. Den har fått lagt til en kontrollbemerkning om at den kan være en tuft. Bare takket være svært gode orienteringsopplysninger ("1 m N for telegrafstolpe nr. 74..") ble stedet gjenfunnet i 2006. Det skulle da tas prøvestikk med tanke på å hente ut daterbart materiale (v/Marianne Skandfer). Tufta var helt usynlig i kanten av et jorde, og viste seg å være fullstendig gjenfylt med masse fra jordbruksaktivitet. Den er helt ødelagt. *N69 43.272 E25 59.448*













73788. Ingrid Sommerseth tar prøvestikk 2006



Torv, sand og planterester fylt i tufta i minst 0,6 m dybde

Tegnforklaring

-  Rektangulært, nedgravd hus
-  Rektangulær gammetuft
-  Rund tuft, nedgravd
-  Rund gammetuft
-  Oval gammetuft
-  Árran (ildsted) med steinramme
-  Geaðgebearpmat (ildsted med steinrekker/8-tallsildsted)
-  Fylt árran (ildsted); Ássebákteildsted
-  Aktivitetsområde/åpen boplass med avslag
-  Sieidi